















-  - граница муниципального образования
-  - граница населенного пункта
-  - красные линии объекта планировочной структуры
-  - границы земельных участков по сведениям ГНН
-  - реконструируемая автодорога с асфальтовым покрытием
-  - газопровод высокого давления
-  - линия электропередачи 10-35кВ
-  - автобусная остановка
-  - существующая водоотводящая труба
-  - жилая застройка
-  - лесные участки
-  - луга, пашня
-  - охранная зона ЛЭП
-  - охранная зона газопровода высокого давления

						ПРОЕКТ ПЛАНИРОВАНИЯ ТЕРРИТОРИИ, ПРЕДУСМАТРИВАЮЩИЙ РАЗМЕЩЕНИЕ ЛИНЕЙНОГО ОБЪЕКТА РЕКОНСТРУКЦИИ АВТОМОБИЛЬНОЙ ДОРОГИ "БРЯНСК-НОВОЗЫБОВ" МГЛН НА УЧАСТКЕ ИМ 10+300-ИМ 20+300, 2 ПУСКОВОЙ КОМПЛЕКС ИМ 15+300-ИМ 20+300 В ПУСКОВОМ РАЙОНЕ БРЯНСКОЙ ОБЛАСТИ					
Изм.	Нач.уч.	Лист	№ док.	Подпись	Дата	Схема использования территории в период подготовки проекта планировки			Стадия	Лист	Листов
Инженер	Новиков П.В.								2		3
Нач.отд.	Зверев А.М.										
Директор	Нестеренко А.А.										
Масштаб 1:2000						000 "Атласрес плюс"					